





- Legende**
-  Abgrenzung Untersuchungsgebiet
 -  Gebäudebestand, Gebäudeähnliche Einrichtungen
 -  Baudenkmal
 -  Bodendenkmal

DFK Stand: 2018

Stadt Dinkelsbühl
Landkreis Ansbach

Vorbereitende Untersuchungen

Plan - Nr. 6
Schwarzplan

Fertigung
Maßstab 1 : 1000

Stand 19.02.2020



Arbeitsgemeinschaft STADT & LAND
Matthias Rühl Dipl.-Ing. (TU) Raumplaner/Stadtplaner (SRL)
91413 Neustadt / Aisch, Wilhelmstraße 30
Tel.: 09161/87 45 15, Fax: 09161/87 45 23

Der Plan ist nach §2 Abs.1 Nr.7 UrhG geschützt