











Legende

-  Abgrenzung Untersuchungsgebiet
-  Wohnnutzung
-  Öffentliche Nutzung (Sport)
-  Öffentliche Nutzung (Schule)
-  Lager / gering genutzt
-  Leerstehende Gebäude
-  Baudenkmal
-  Bodendenkmal

DFK Stand: 2018

Stadt Dinkelsbühl
Landkreis Ansbach

Vorbereitende Untersuchungen
Plan - Nr. 2
Bestandsplan
Nutzung Obergeschoß

Fertigung
Maßstab 1 : 1000

Stand 19.02.2020



Arbeitsgemeinschaft STADT & LAND
Matthias Rühl Dipl.-Ing. (TU) Raumplaner/Stadtplaner (SRL)
91413 Neustadt / Aisch, Wilhelmstraße 30
Tel.: 09161/87 45 15, Fax: 09161/87 45 23
matthias.ruehl@t-online.de www.stadtundland.net
Der Plan ist nach §2 Abs. 1 Nr. 7 UmG geschützt